

# LATVIJAS REPUBLIKA

## ZEMES VIENĪBAS ROBEŽU, SITUĀCIJAS UN APGRŪTINĀJUMU PLĀNS

Zemes vienības kadastra apzīmējums: 7494 013 0033

Zemes vienības robežas noteiktas atbilstoši Iksķiles novada domes 2009.gada 28.oktobra sēdes protokola izraksta Nr.5/10, 40.punktam "Par zemes ierīcības projekta apstiprināšanu zemes īpašumam "Dubkalna ezera meži" 1.zemes gabalam."

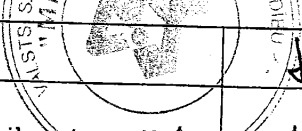
Robežas ierādītas 1999.gada 13.maijā, apvidus situāciju un apgrūtinājumus noteica 1999.gada 13.maijā LR VZD Ogres rajona nodaļas Nekustamā īpašuma formēšanas biroja mērnieks Jānis Šembels.

Plāna mērogs 1 : 10 000

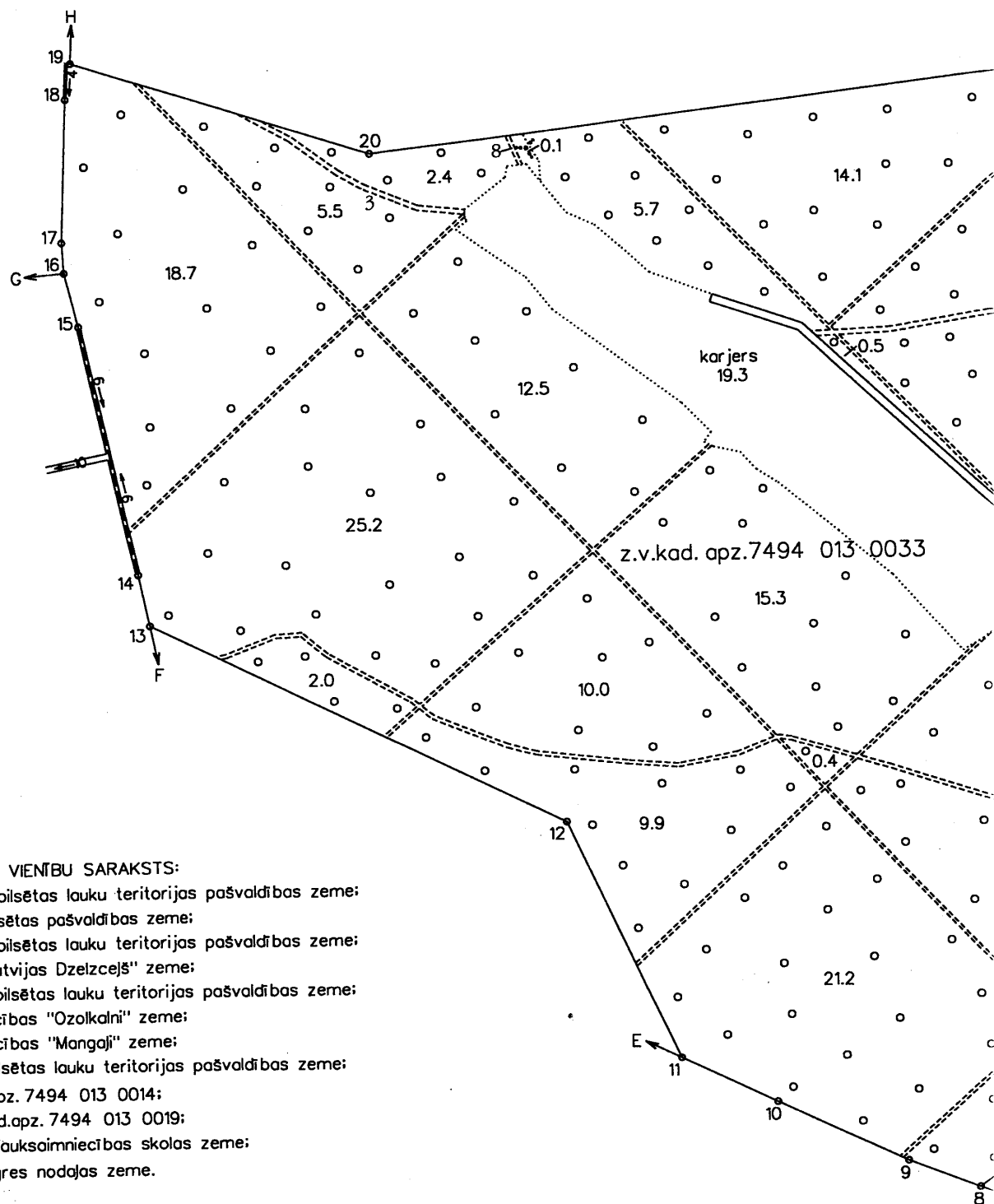
Zemes vienības platība 319.2 ha

Zemes vienības platība var tikt precizēta pēc kadastrālās uzmērīšanas

Zemes robežu plānu izgatavoja Valsts SIA "MELIORPROJEKTS,"  
reģ.Nr.50003017621, Rīga, Strukturu iela 14, LV-1039

Valsts SIA "MELIORPROJEKTS" grupas vadītājs		Zigurds Zēns	04.12.2009.
Zemes robežu plāns izgatavots atbilstoši LR Ministru kabineta 2007.gada 20.marta noteikumiem Nr.182 "Noteikumi par nekustamā īpašuma objekta noteikšanu."		Ilze Vestmane	04.12.2009.
Ierosinātais ir informēts par Zemes robežu plāna izgatavošanas laikā veiktajām darbībām, to rezultātiem.		SIA "Rīgas meži" valdes priekšsēdētājs Aivars Tauriņš	04.12.2009.

ZEMES LIETOŠANAS VEIDU EKSPLIKĀCIJA														
Zemes vienības platība ha	ZEMES LIETOŠANAS VEIDI										Meliorēta lauksaimniecībā izmantojamā zeme			
	Lauksaimniecība izmantojamā zeme	TAJĀ SKAITĀ				Meži	Krūmāji	Purvi	Zem ūdeņiem	T.sk.		Zem ēkām un pagalmiem	Zem ceļiem	Pārējās zemes
		Aramzeme	Augļu dārzi	Plavas	Ganības					Zem zivju dīķiem				
319.2	—	—	—	—	—	290.6	2.0	—	0.1	—	—	7.2	19.3	—



ROBEŽOJOŠO ZEMES VIENĪBU SARAKSTS:

no A līdz B Ikskiles pilsētas lauku teritorijas pašvaldības zeme;

no B līdz C Ogres pilsētas pašvaldības zeme;

no C līdz D Ikskiles pilsētas lauku teritorijas pašvaldības zeme;

no D līdz E A/S "Latvijas Dzelzceļš" zeme;

no E līdz F Ikskiles pilsētas lauku teritorijas pašvaldības zeme;

no F līdz G saimniecības "Ozolkalni" zeme;

no G līdz H saimniecības "Mangali" zeme;

no H līdz I Ikskiles pilsētas lauku teritorijas pašvaldības zeme;

no I līdz J z.v.kad.apz. 7494 013 0014;

no J līdz K z.v.kad.apz. 7494 013 0019;

no K līdz L Ogres Lauksaimniecības skolas zeme;

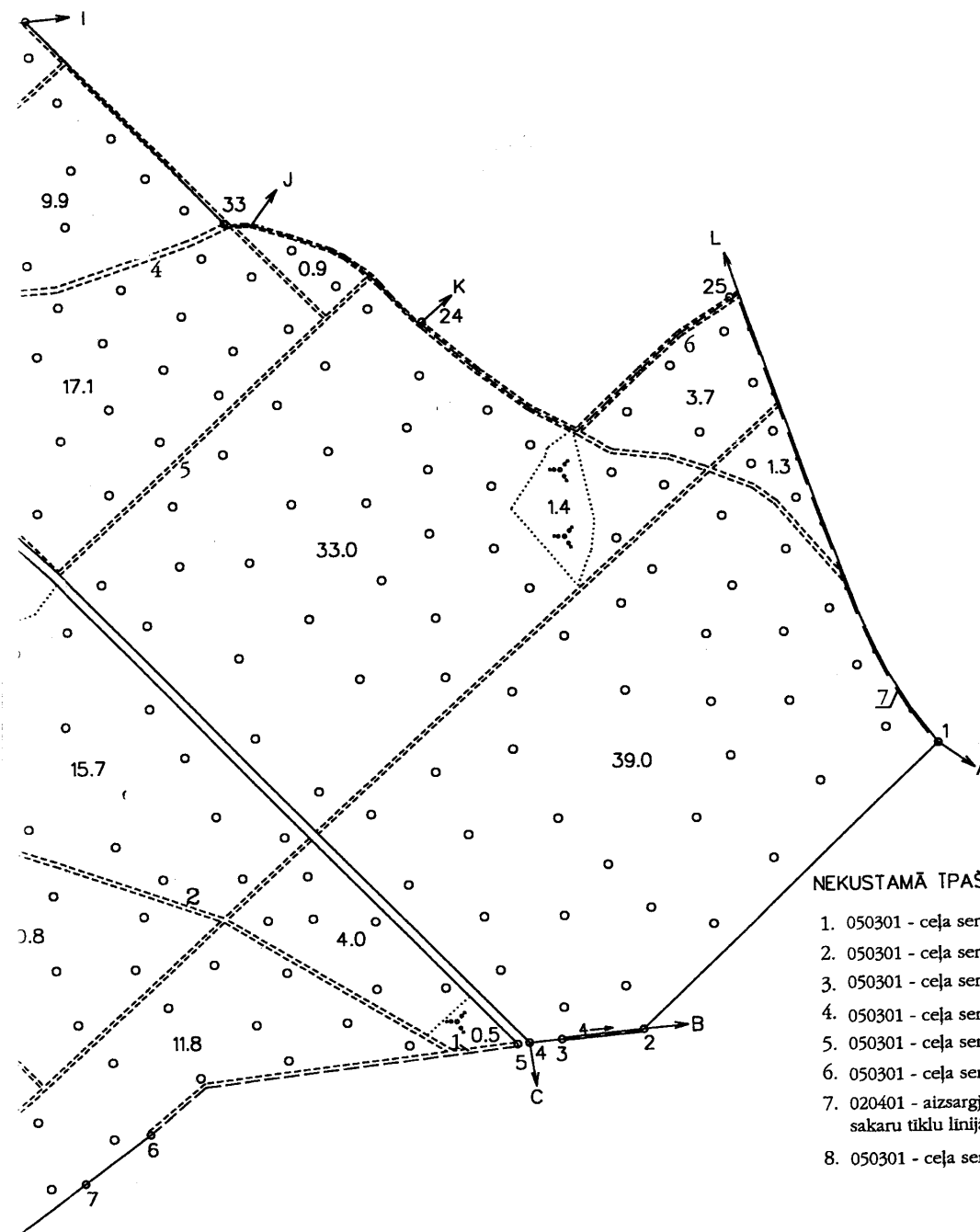
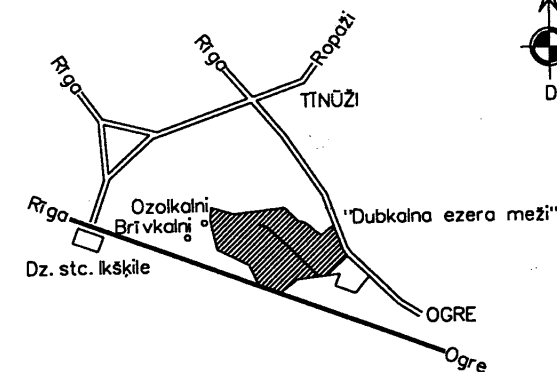
no L līdz A LAD Ogres nodalys zeme.

Saīsinājumi:

z.v. kad. apz.

zemes vienības kadastra apzīmējums

ZEMES VIENĪBAS IZVIETOJUMA SHĒMA



NEKUSTAMĀ ĪPAŠUMA LIETOŠANAS TIESTBU APGRŪTINĀJUMI

- 050301 - ceļa servitūta teritorija - 0.33 ha
- 050301 - ceļa servitūta teritorija - 1.23 ha
- 050301 - ceļa servitūta teritorija - 0.30 ha
- 050301 - ceļa servitūta teritorija - 0.98 ha
- 050301 - ceļa servitūta teritorija - 0.31 ha
- 050301 - ceļa servitūta teritorija - 0.12 ha
- 020401 - aizsargjoslas teritorija gar pazemes elektronisko sakaru tīklu līnijām un kabeļu kanalizāciju 0.36 ha
- 050301 - ceļa servitūta teritorija - 0.03 ha

Zemes vienības platība 319.2 ha

Plāna mērogs 1:10 000

Plānu izgatavoja VSIA "Meliorprojekts" zemes ierīcības inženiere *Ilze Vestmane* Ilze Vestmane 04.12.2009.



## LATVIJAS REPUBLIKA

Ogres rajona Ikšķiles novada  
Ikšķiles pilsētas lauku teritorija  
**"Kaparāmura karjers - Ezeri"**

Nekustamā īpašuma  
kadastra numurs 7494-008-0075

## ZEMES ROBEŽU PLĀNS

Robežas noteiktas atbilstoši Ikšķiles novada domes 2004.gada 14.jūlija pasūtījuma pieteikumam par pašvaldības nekustamā īpašuma "Kaparāmura karjers – Ezeri" (1.un 2.z.v.) robežplāna izgatavošanu – iesniegumam "Par zemes robežu plāniem" (reģ.nr.3-7/205).

Plāns sastādīts pēc 2004.gada 20.oktobra robežu uzmērīšanas materiāliem mērogā 1:2000.

1.Zemes vienības platība ir 10.11 ha .

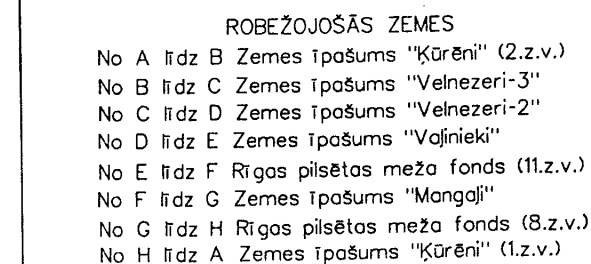
VALSTS ZEMES DIENESTS  
Lielrīgas reģionālās nodaļas

Kadastra pārvaldes  
Ogres rajona biroja vadītāja

Biruta Groza

ROBEŽPUNKTU KOORDINĀTAS  
LKS-92 TM  
KOORDINĀTU SISTĒMĀ  
mēroga koeficients 0.99961287

\* - apvidū nenostiprināti robežpunkti  
1. Zemes vienības platība - 10.11 ha



NEKUSTAMĀ TPAŠUMA LIETOŠANAS  
TĪESTBU APGRŪTINĀJUMI

SERVITŪTI

1.050203 - servitūts - tiesība uz braucamo ceļu  
par labu nekustamajam īpašumam ar kadastra  
nr.74940130031 - 0.30 ha;

## AIZSARGJOSLAS GAR ELEKTRISKAJEM TĪKLIEM

2.020502 - aizsargjosla gar elektrisko tīklu kabeļu līniju - 0.04 ha;

Mērogs 1: 2000

LATVIJAS REPUBLIKAS VALSTS ZEMES DIENESTS  
LIELRĪGAS REĢIONĀLĀ NODAĻA  
Mērniecības un topogrāfijas daļa



Ogre, Skolas iela 19a

Tālrs. 5021198

Vadītāja vietnieks

J. Šembels

	20.10.2004.

Pasūtījuma reģistrācijas Nr.85394

14



## LATVIJAS REPUBLIKA

Ogres rajona  
Ikšķiles pilsētas lauku teritorijas

Rīgas pilsētas meža fonda  
6., 7., 8. un 11 zemes gabala

Zemes kadastra Nr. 7494 - 012 - 4567

### ZEMES ROBEŽU PLĀNS

Robežas noteiktas atbilstoši Rīgas domes Īpašuma departamenta direktora V. Smiltnieka 1998. gada 20. augusta iesniegumam un 1998. gada 12. maija Rīgas apgabaltiesas lēmumam Nr. c-1287/13 1998

Plāns sastādīts pēc 1999. gada uzmērīšanas materiāliem M1 : 10000

Zemes kopplatība ir 59.6 ha

*Zemes īpašums reģistrēts Ogres zemes grāmatu nodaļas*

*Ikšķiles pils. zemes grāmatā*  
1999. gada 15. oktobrī

Nodalījuma (folijas) Nr. 1250

Nodaļas priekšnieks: [Signature]

VALSTS ZEMES DIENESTS  
Ogres rajona nodaļa

Nodaļas vadītājs

[Signature]

Jānis Bite

26.05.99